Правила землепользования и застройки
муниципального образования Александровский сельсовет Саракташского района

Карта зон с особыми условиями использования территорий МО Александровский сельсовет М 1:25 000

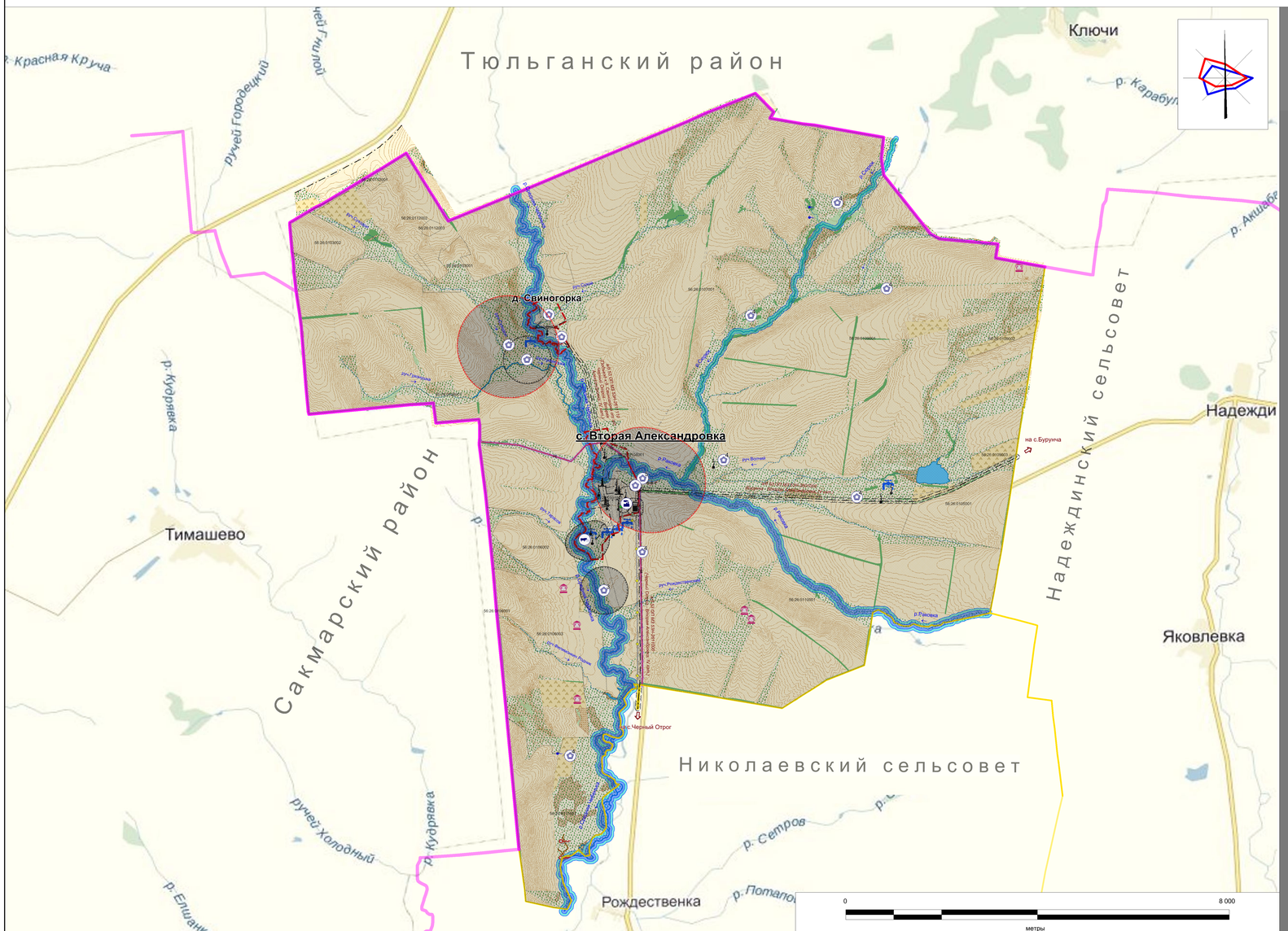

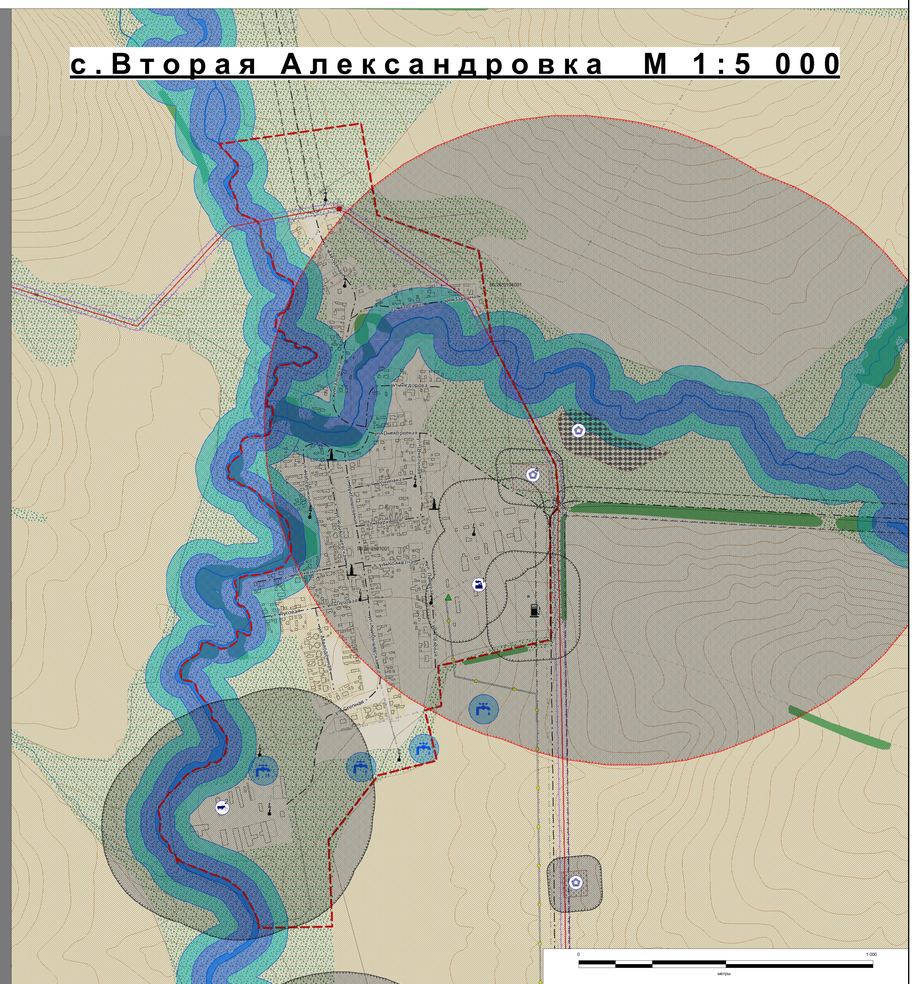

№	Наименование объекта
1	Мехток (элеватор)
2	МТФ (молочно-товарная ферма)
3	Скотомогильник
4	Кладбище
5	Свалка ТБО

Условные обозначения

Граница муниципального района*
Граница сельского поселения*
Граница населенного пункта (планируемая / согласно генеральному плану)
Оси дорог / улиц
Поселковые дороги
Кадастровый квартал (согласно публичной кадастровой карте) / ограждение
Существующие объекты, требующие организации зон с особыми условиями использования территорий
Производственного и коммунально-складского назначения
Сельскохозяйственного назначения
Специального назначения
Автозаправочная станция
Подстанция 35 кВ
Трансформаторная подстанция
ЛЭП 35 кВ
ЛЭП 10 кВ и ниже
Водозабор
Газопровод распределительный
Газорегуляторный пункт
Котельная
Объекты культурного наследия (курган, курганный могильник)

Зоны с особыми условиями использования территории
Охранная зона
Санитарно-защитная зона
Санитарно-защитная зона (ограничение действует до реализации соответствующих мероприятий генерального плана)
Водоохранная зона
Прибрежная защитная полоса
Зона санитарной охраны 1-го пояса источников питьевого водоснабжения
Зона санитарного разрыва
Территории, подверженные риску возникновения опасных процессов природного и техногенного характера
Подверженные эрозии плоскостной и овражной

*** По сведениям официального сайта Федеральной службы Государственной регистрации, кадастра и картографии от 11.12.2013 г.**

****Охранные зоны от объектов газоснабжения и электроснабжения (ЛЭП 10 кВ и ниже) условно не показаны.**

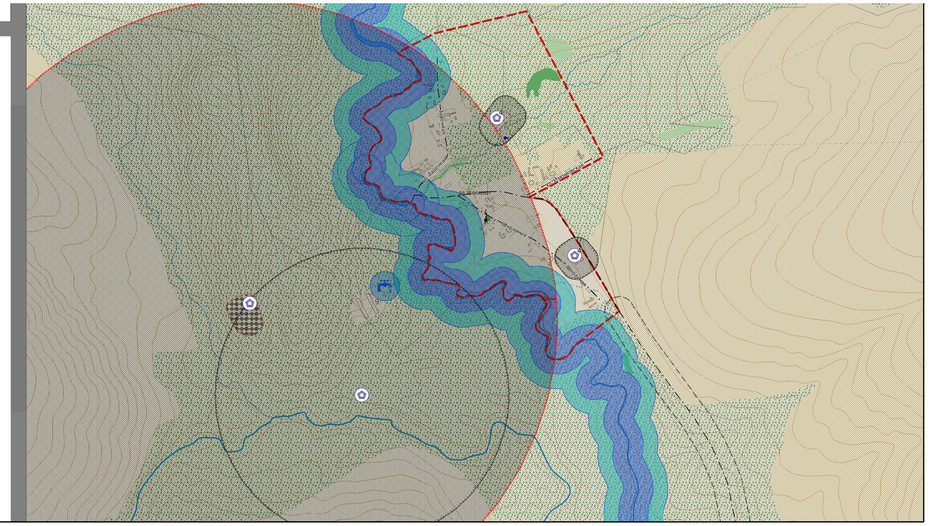

ОРСК ГЕОКАД	Директор УГП	Андреева Н.В.		
	Главный градостроитель проекта	Пономарев М.А.		
	Нормоконтроль и технолог	Кузнецов Т.Ю.		
	Техник-архитектор	Гучин М.В.		
462018, Оренбургская обл., г. Орск, пр. Металлургов, 5А; www.rpc-georad.ru; КПП 561401001; ОГРН 1026501420320; Тел./факс (3537) 25-96-27; e-mail: geogeod-geogeod@yandex.ru				
Объект	Правила землепользования и застройки муниципального образования Александровский сельсовет Саракташского района			
2014 г.	Карта зон с особыми условиями использования территорий МО Александровский сельсовет		Заказчик: Администрация МО Саракташский район	
	М 1 : 25000 Том II Лист 2	Шифр: ОГК 561-ТО-ПЛ-ПЗЗ-2013	Протокол № 27 от 23.10.2013 г.	